




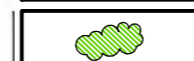
9. Änderung des Flächennutzungsplanes der Gemeinde Steinbach a.Wald

M:1/5.000



9. ÄNDERUNG DES FLÄCHENNUTZUNGSPLANES DER GEMEINDE STEINBACH A.WALD (1. ÄNDERUNG DES BEBAUUNGSPLANES FÜR DAS GEWERBE- UND DORFGEBIET „WICKLEIN“ IM GEMEINDETEIL HIRSCHFELD) M: 1:5.000

LEGENDE

-  Gewerbliche Baufläche
-  Verkehrsfläche
-  Grünflächen/Ausgleichsflächen
-  Geplante Bepflanzung
-  Grenze der Flächennutzungsplanänderung

VERFAHRENSVERMERKE

Änderungsbeschluss

Der Gemeinderat der Gemeinde Steinbach a.Wald beschloss am die 9. Änderung des Flächennutzungsplanes (1. Änderung des Bebauungsplanes für das Gewerbe- und Dorfgebiet „Wicklein“ im Gemeindeteil Hirschfeld) nach ortsüblicher Bekanntmachung die Beteiligung der Öffentlichkeit. Außerdem wurden die Unterlagen auf der Internetseite des Gemeinde Steinbach a.Wald eingestellt.

Frühzeitige Beteiligung der Öffentlichkeit

In der Zeit vom bis erfolgte für die Änderung des Flächennutzungsplanes (1. Änderung des Bebauungsplanes für das Gewerbe- und Dorfgebiet „Wicklein“ im Gemeindeteil Hirschfeld) nach ortsüblicher Bekanntmachung die Beteiligung der Öffentlichkeit. Außerdem wurden die Unterlagen auf der Internetseite des Gemeinde Steinbach a.Wald eingestellt.

Frühzeitige Beteiligung der Behörden und sonstigen Träger öffentlicher Belange sowie der Nachbargemeinden

In der Zeit vom bis erfolgte für die Änderung des Flächennutzungsplanes (1. Änderung des Bebauungsplanes für das Gewerbe- und Dorfgebiet „Wicklein“ im Gemeindeteil Hirschfeld) nach ortsüblicher Bekanntmachung die Beteiligung der Behörden und sonstigen Träger öffentlicher Belange sowie der Nachbargemeinden. Außerdem wurden die Unterlagen auf der Internetseite der Gemeinde Steinbach a.Wald eingestellt.

Behandlung im Gemeinderat

Über die vorgebrachten Anregungen wurde in der Gemeinderatssitzung vom Beschluss gefasst. Das Ergebnis wurde mitgeteilt.

Öffentliche Auslegung

Mit Beschluss des Gemeinderates vom wurde nach ortsüblicher Bekanntmachung der Entwurf der Änderung des Flächennutzungsplanes (1. Änderung des Bebauungsplanes für das Gewerbe- und Dorfgebiet „Wicklein“ im Gemeindeteil Hirschfeld) zusammen mit der Begründung vom bis im Rathaus der Gemeinde Steinbach a.Wald öffentlich ausgelegt. Außerdem wurden die Unterlagen auf der Internetseite der Gemeinde Steinbach a.Wald eingestellt.

Beteiligung der Behörden und sonstigen Träger öffentlicher Belange sowie der Nachbargemeinden

Mit Beschluss des Gemeinderates vom wurde nach ortsüblicher Bekanntmachung der Entwurf der Änderung des Flächennutzungsplanes (1. Änderung des Bebauungsplanes für das Gewerbe- und Dorfgebiet „Wicklein“ im Gemeindeteil Hirschfeld) zusammen mit der Begründung vom bis im Rathaus der Gemeinde Steinbach a.Wald öffentlich ausgelegt. In der gleichen Zeit wurden die Behörden und sonstigen Träger öffentlicher Belange sowie die Nachbargemeinden beteiligt. Außerdem wurden die Unterlagen auf der Internetseite der Gemeinde Steinbach a.Wald eingestellt.

Behandlung im Gemeinderat

Über die vorgebrachten Anregungen wurde in der Gemeinderatssitzung vom Beschluss gefasst. Das Ergebnis wurde mitgeteilt.

Feststellung

Mit Beschluss des Gemeinderates der Gemeinde Steinbach a.Wald vom wurde die Änderung des Flächennutzungsplanes (1. Änderung des Bebauungsplanes für das Gewerbe- und Dorfgebiet „Wicklein“ im Gemeindeteil Hirschfeld) festgestellt.

Steinbach a.Wald, den

 Gemeinde Steinbach a.Wald
 Thomas Löffler
 Erster Bürgermeister

(Dienstsiegel)

Genehmigung

Die Gemeinde Steinbach a.Wald reichte mit Schreiben vom an das Landratsamt Kronach die Änderung des Flächennutzungsplanes (1. Änderung des Bebauungsplanes für das Gewerbe- und Dorfgebiet „Wicklein“ im Gemeindeteil Hirschfeld) zur Genehmigung ein. Das Landratsamt Kronach hat die Änderung des Flächennutzungsplanes mit Schreiben vom AZ genehmigt.

Inkrafttreten

Die Genehmigung der Änderung des Flächennutzungsplanes (1. Änderung des Bebauungsplanes für das Gewerbe- und Dorfgebiet „Wicklein“ im Gemeindeteil Hirschfeld) wurde am ortsüblich bekannt gemacht. Damit ist die Änderung des Flächennutzungsplanes wirksam. Auf die Rechtsfolgen wurde hingewiesen.

Ausgefertigt, Steinbach a.Wald, den



 Gemeinde Steinbach a.Wald
 Thomas Löffler
 Erster Bürgermeister

(Dienstsiegel)

Flächennutzungsplan der Gemeinde Steinbach a.Wald (Ausschnitt)

M:1/5.000



Proj.-Nr. und Bauvorhaben:	1.10.05.1	
9. Änderung des Flächennutzungsplanes der Gemeinde Steinbach a.Wald		
Planungsstand:	5. Oktober 2022	VORENTWURF
Maßstab:	1:5.000	
Entwurfsverfasser:	 ingenieurbüro für bauwesen beratende ingenieure Am Kehlgraben 76 - 96317 Kronach Tel. (09261) 6062-0 - Fax (09261) 6062-60 e-mail: info@ivs-kronach.de - http://www.ivs-kronach.de	
bearb. / gez.:	kö / kö	 Dipl. Geogr. Norbert Köhler
Ort, Datum:	Kronach, im September 2022	