

Zeichenerklärung

Nordic-Walking-Strecken mit Nummerierung

- 9.5 schwer
- 3.2 mittelschwer
- 4.1 leicht


Startpunkte für Nordic Walking-Rundkurse

Tourist-Information

- P Parkplatz
- Bahnhof
- Kirche
- Einkehrmöglichkeit
- Rennsteig

Strecken-Beschilderung

Streckenschild mit Ortskennung
 (Steinbach a. W. 3, Ludwigstadt 4, Teuschnitz 7, Reichenbach 7, Tschirn 7, Tettau 9)
und Streckennummer (.1, .2, .3 usw.)

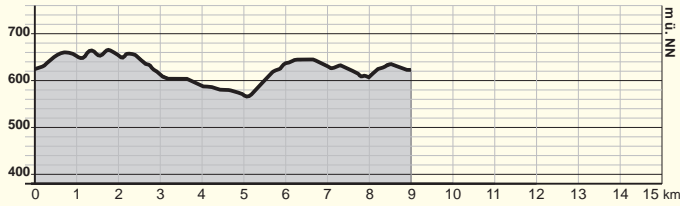


Kartografie
GRAF KART
 Gabriela Rödel

Profile NordicWalking-Strecken 3.1 - 7.2

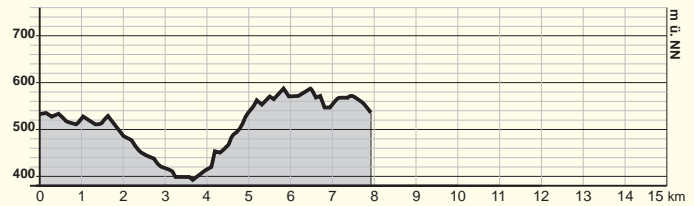
Steinbach a.W./Windheim Ölschnitzsee 3.1

Länge: 9 km, **Schwierigkeitsgrad:** leicht, **Höhendifferenz:** 95m
Streckenbeschaffenheit:
Asphalt 10%, Wald-/Forstweg 90%
Start: Steinbach a.W., Parkplatz Schützenhaus



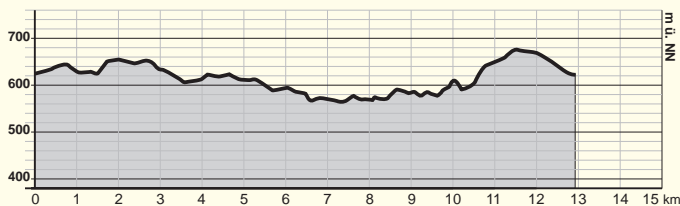
Ludwigsstadt/Steinbach a.d.H. Spitzberg 4.2

Länge: 7,9 km, **Schwierigkeitsgrad:** mittelschwer, **Höhendifferenz:** 189m
Streckenbeschaffenheit:
Asphalt 5%, Wald-/Forstweg 95%
Start: Ludwigsstadt, Ri. Thünahof/Steinbach a.d.H., Ortsausgang links



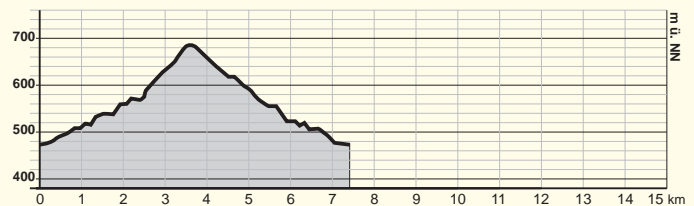
Steinbach a.W./Ludwigsstadt Tippach 3.2

Länge: 12,9 km, **Schwierigkeitsgrad:** mittelschwer, **Höhendiff.:** 147m
Streckenbeschaffenheit:
Schotter 10%, Wald-/Forstweg 90%
Start: Steinbach a.W., Parkplatz Schützenhaus



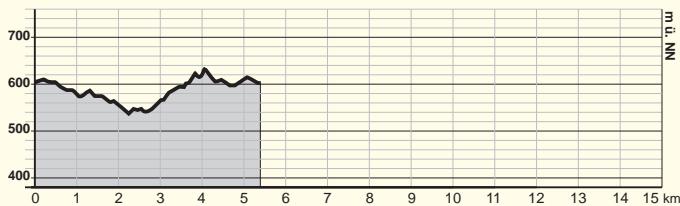
Ludwigsstadt Bärenbach 4.3

Länge: 7,4 km, **Schwierigkeitsgrad:** mittelschwer, **Höhendifferenz:** 207m
Streckenbeschaffenheit:
Asphalt 11%, Wald-/Forstweg 89%
Start: Ludwigsstadt, Tennisplatz



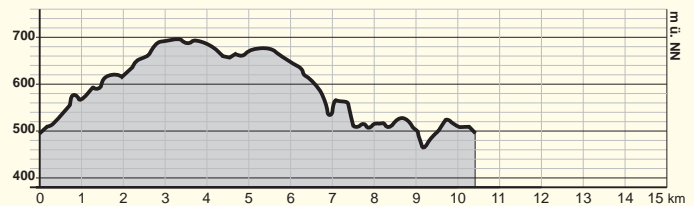
Steinbach a.W. Lehen 3.3

Länge: 5,4 km, **Schwierigkeitsgrad:** leicht, **Höhendifferenz:** 90m
Streckenbeschaffenheit:
Asphalt 6%, Wald-/Forstweg 94%
Start: Steinbach a.W., „Im Lehen“



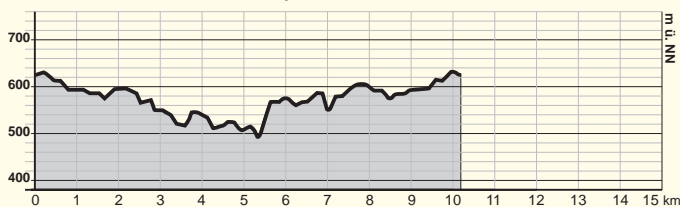
Ludwigsstadt/Ebersdorf Durch die Griffelbrüche 4.4

Länge: 10,4 km, **Schwierigkeitsgrad:** mittelschwer, **Höhendiff.:** 237m
Streckenbeschaffenheit:
Asphalt 11%, Wald-/Forstweg 52%, Naturbel. Weg 37%
Start: Ebersdorf, Glasbachweg, Ringstraße, bei Feldscheune



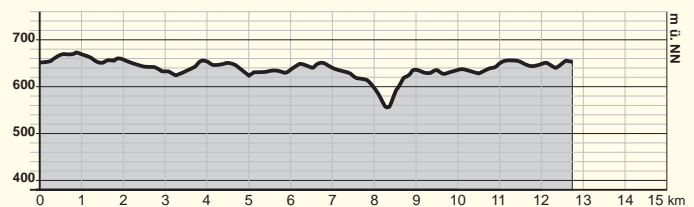
Steinbach a.W. Mühlenweg 3.4

Länge: 10,2 km, **Schwierigkeitsgrad:** mittelschwer, **Höhendiff.:** 142m
Streckenbeschaffenheit:
Asphalt 6%, Schotter 25%, Wald-/Forstweg 69%
Start: Steinbach a.W., Parkplatz „Freizeitzentrum“



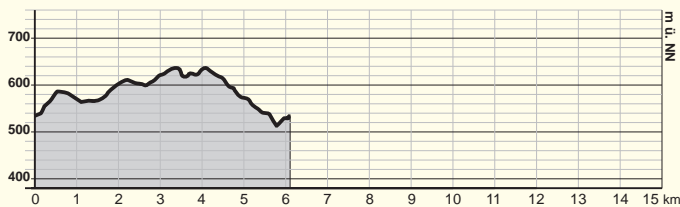
Teuschnitz Panorama 7.1

Länge: 12,7 km, **Schwierigkeitsgrad:** leicht/mittelschw., **Höhendiff.:** 89m
Streckenbeschaffenheit:
Asphalt 12%, Schotter 35%, Wald-/Forstweg 40%, Naturbel. Weg 13%
Start: Teuschnitz, „Haus am Knock“



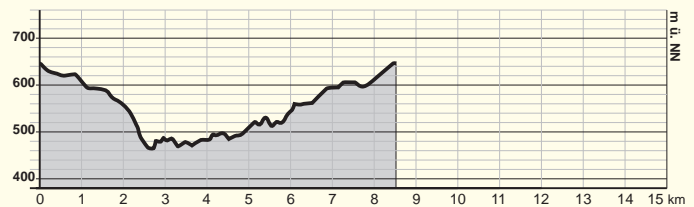
Ludwigsstadt/Lauenstein Mantelburg 4.1

Länge: 6,1 km, **Schwierigkeitsgrad:** leicht, **Höhendifferenz:** 125m
Streckenbeschaffenheit:
Asphalt 24%, Wald-/Forstweg 76%
Start: Lauenstein, Gaststätte „Springelhof“



Teuschnitz/Finkenmühle Kremnitztal 7.2

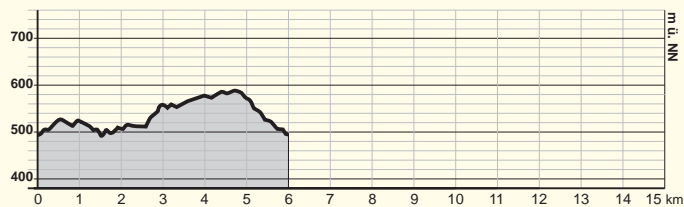
Länge: 8,5 km, **Schwierigkeitsgrad:** mittelschwer, **Höhendiff.:** 174m
Streckenbeschaffenheit:
Asphalt 22%, Wald-/Forstweg 78%
Start: Teuschnitz, „Haus am Knock“



Profile NordicWalking-Strecken 7.3 - 9.5

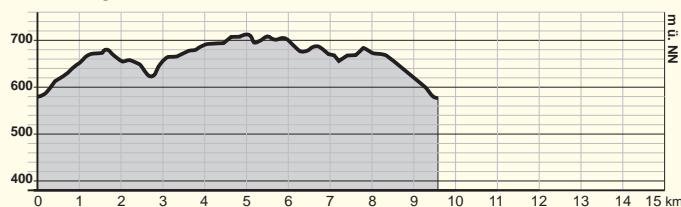
Teuschnitz/Rappoltengrün Gehrenwald 7.3

Länge: 6 km, **Schwierigkeitsgrad:** leicht/mittelschw., **Höhendiff.:** 112m
Streckenbeschaffenheit:
Wald-/Forstweg 90%, Naturbel. Weg 10%
Start: Wanderparkplatz zwischen Teuschnitz und Rappoltengrün



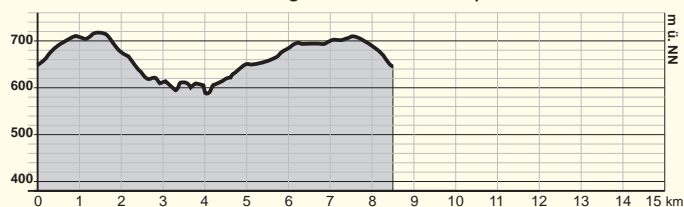
Tettau/Langenau Kirchberg 9.1

Länge: 9,6 km, **Schwierigkeitsgrad:** leicht/mittelschw., **Höhendiff.:** 134m
Streckenbeschaffenheit:
Asphalt 26%, Schotter 14%, Wald-/Forstweg 60%
Start: Langenau, Kirche



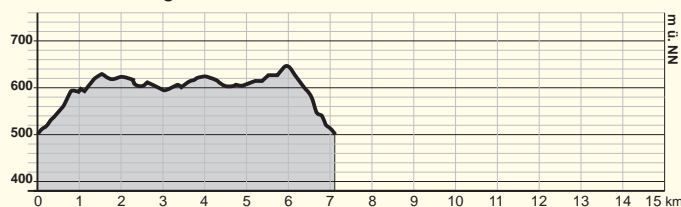
Reichenbach Dobergrund 7.4

Länge: 8,5 km, **Schwierigkeitsgrad:** leicht/mittelschw., **Höhendiff.:** 133m
Streckenbeschaffenheit:
Wald-/Forstweg 100%
Start: Reichenbach, Richtung Lauenhain, Rastplatz



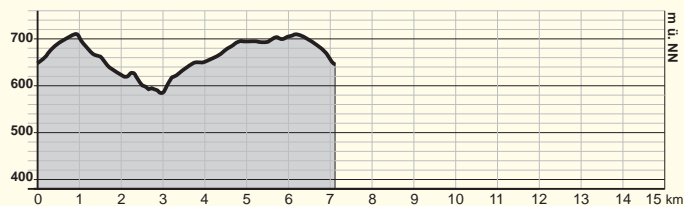
Tettau/Schauberg Auf der Buch 9.2

Länge: 7,1 km, **Schwierigkeitsgrad:** leicht, **Höhendifferenz:** 138m
Streckenbeschaffenheit:
Asphalt 5%, Schotter 11%, Wald-/Forstweg 80%, Naturbel. Weg 4%
Start: Schauberg, Gasthof „Steiner“



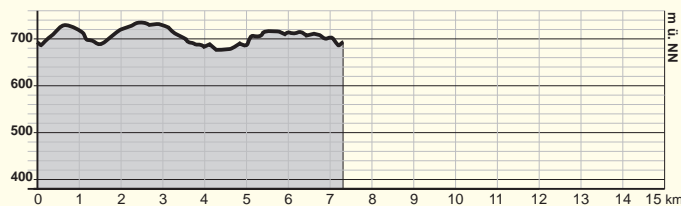
Reichenbach Finsterbach 7.5

Länge: 7,1 km, **Schwierigkeitsgrad:** leicht, **Höhendifferenz:** 123m
Streckenbeschaffenheit:
Wald-/Forstweg 100%
Start: Reichenbach, Richtung Lauenhain, Rastplatz



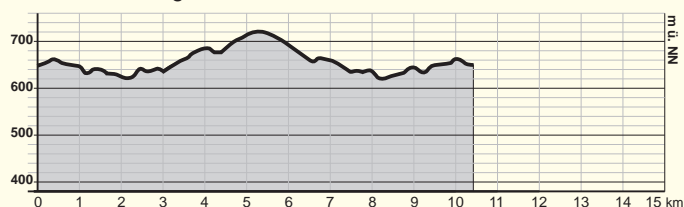
Tettau/Kleintettau Hammerbühl 9.3

Länge: 7,3 km, **Schwierigkeitsgrad:** leicht, **Höhendifferenz:** 71m
Streckenbeschaffenheit:
Asphalt 18%, Schotter 12%, Wald-/Forstweg 70%
Start: Kleintettau, Sportplatz



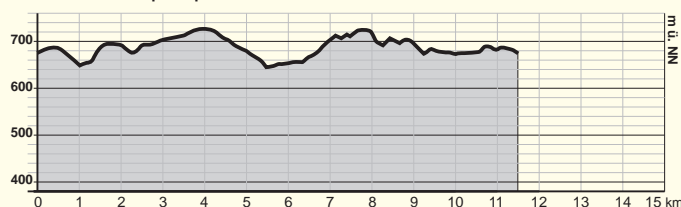
Tschirn Priesterich 7.6

Länge: 10,4 km, **Schwierigkeitsgrad:** leicht/mittelschw., **Höhendiff.:** 98m
Streckenbeschaffenheit:
Wald-/Forstweg 100%
Start: Tschirn, Jugendheim



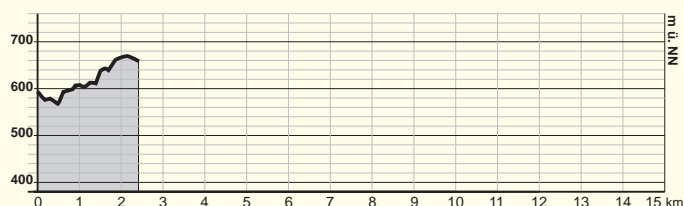
Tettau Haderholz 9.4

Länge: 11,5 km, **Schwierigkeitsgrad:** mittelschwer, **Höhendiff.:** 86m
Streckenbeschaffenheit:
Asphalt 10%, Schotter 15%, Wald-/Forstweg 75%
Start: Tettau, Sportplatz



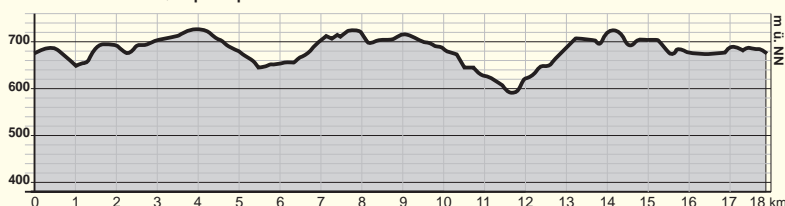
Verbindung Dobergrund 7.4 - Priesterich 7.6 7.7

Länge: 2,4 km, **Schwierigkeitsgrad:** mittelschwer, **Höhendiff.:** 98m
Streckenbeschaffenheit:
Wald-/Forstweg 100%



Tettau Wildberg 9.5

Länge: 17,9 km, **Schwierigkeitsgrad:** schwer, **Höhendifferenz:** 130m
Streckenbeschaffenheit:
Asphalt 15%, Schotter 18%, Wald-/Forstweg 67%
Start: Tettau, Sportplatz



Die Nordic Walking-Rennsteig-Gemeinden mit den örtlichen Ansprechpartnern

LUDWIGSSTADT

- Fremdenverkehrsbüro im Schiefermuseum
Lauensteiner Str. 44, 96337 Ludwigsstadt
Tel.: 09263/974541, Telefax: 09263/974542
E-Mail: tourist-info@ludwigsstadt.de
Homepage: www.ludwigsstadt.de
- Nordic-Walking-Trainerin:
Kristin HEINERT, Tel.: 09263/7033
E-Mail: kristin.heinert@gmx.de
Sigrid ROSEBUSCH, Tel.: 09263/1889
E-Mail: rosenbuschsigi@t-online.de

STEINBACH a. Wald

- Fremdenverkehrsamt, Ludwigsstädter Str. 2,
96361 Steinbach a. Wald,
Tel.: 09263/9751-12, Telefax: 09263/9751-29
E-Mail: info@steinbach-am-wald.de
Homepage: www.steinbach-am-wald.de
- Nordic-Walking-Trainer/in:
Klaus NEUBAUER, Tel.: 0170/9983076
E-Mail: klaus-neubauer@web.de
Margitta EICHHORN-WICK, Tel.: 09263/974060,
E-Mail: eichhorn-wick@web.de

TETTAU

- Markt Tettau, Hauptstr. 10, 96355 Tettau
Tel.: 09269/987-20, Telefax: 09269/987-23
E-Mail: doris.neubauer@tettau.de, Homepage: www.tsvtettau.de
- DSV-Nordic Walking-Trainer/in: Gerti und Dieter DRESSEL,
Tel.: 09269/1773, E-Mail: dieter.dressel@gmx.de

VG TEUSCHNITZ REICHENBACH TSCHIRN

- Fremdenverkehrsamt im Rathaus, Hauptstraße 38,
96358 Teuschnitz, Tel: 09268/972-0,
Telefax: 09268/972-26, E-Mail: mail@vgem-teuschnitz.de
Homepage: www.teuschnitz.de
- Teuschnitz: Nordic-Walking-Trainer:
Georg DENNOCHWEILER, Tel.: 09268/419 o. 0171/3817258
E-Mail: dennochweiler@onlinehome.de
- Reichenbach: Nordic-Walking-Trainer/in: Peter DRESSEL,
Tel.: 09268/1560, E-Mail: peter.dressel@vr-web.de
Angelika STUBRACH, Tel.: 09268/91066 o. 0173/3929035
E-Mail: familie.stubrach@t-online.de
- Tschirn: Gemeinde Tschirn, Tel.: 09268/1207,
Nordic-Walking-Trainer: Alfred SCHNEIDER, Tel.: 09268/7100,
E-Mail: schneider.tschirn@t-online.de

